

СОГЛАСОВАНО

УТВЕРЖДАЮ

Глава Республики Саха (Якутия)

Руководитель Саха (Якутского)
межрегионального
территориального управления
воздушного транспорта
федерального агентства воздушного
транспорта (С(Я) МТУ Росавиации)



А. С. Николаев

09 2020 г.



В. А. Загудаев

« 01 » 10 2020 г.

СОГЛАСОВАНО

СОГЛАСОВАНО

Директор Филиала
«Аэронавигация Северо-
Восточной Сибири» ФГУП
«Госкорпорация по ОрВД»

Генеральный директор ФКП
«Аэропорты Севера»

Д. В. Бобылев

« 21 » 09 2020 г.

В. В. Волков

« 17 » 09 2020 г.

ПРОЕКТ РЕШЕНИЯ

Об установлении приаэродромной территории
филиала «Аэропорт Зырянка»
ФКП «Аэропорты Севера»



ФЕДЕРАЛЬНАЯ СЛУЖБА ПО НАДЗОРУ

В СФЕРЕ ЗАЩИТЫ ПРАВ ПОТРЕБИТЕЛЕЙ И БЛАГОПОЛУЧИЯ ЧЕЛОВЕКА
Управление Федеральной службы по надзору в сфере защиты прав потребителей и благополучия человека по Республике Саха (Якутия)

(наименование территориального органа)

САНИТАРНО-ЭПИДЕМИОЛОГИЧЕСКОЕ ЗАКЛЮЧЕНИЕ

№ 14.01.01.000.Т.000716.09.20 от 11.09.2020 г.

Настоящим санитарно-эпидемиологическим заключением удостоверяется, что требования, установленные в проектной документации (перечислить рассмотренные документы, указать наименование и адрес организации-разработчика):

Проект расчета 7 подзоны приаэродромной территории филиала "Аэропорт Зырянка" ФКП "Аэропорты Севера". Республика Саха (Якутия), Верхнеколымский улус, пгт. Зырянка, ул. Асямова, д. 6.

Федеральное казенное предприятие "Аэропорты Севера". 677904, Республика Саха (Якутия), пос. Маган, ул. 40 лет Победы, 1. (Российская Федерация)

СООТВЕТСТВУЮТ (~~НЕ СООТВЕТСТВУЮТ~~) государственным санитарно-эпидемиологическим правилам и нормативам (ненужное зачеркнуть, указать полное наименование санитарных правил)

СанПин 2.2.1/2.1.1.1200-03 "Санитарно-защитные зоны и санитарная классификация предприятий, сооружений и иных объектов", СН 2.2.4/2.1.8.566-96 "Производственная вибрация, вибрация в помещениях жилых и общественных зданий", СанПиН 2.1.6.1032-01 "Гигиенические требования к обеспечению качества атмосферного воздуха населенных мест", СН 2.2.4/2.1.8.583-96 "Инфразвук на рабочих местах, в жилых и общественных помещениях и на территории жилой застройки", СанПиН 2.2.4/2.1.8.562-96 "Шум на рабочих местах, в помещениях жилых, общественных зданий и на территории жилой застройки", СанПиН 2.1.8/2.2.4.1383-03 "Гигиенические требования к размещению и эксплуатации передающих радиотехнических объектов", СанПиН 2.1.2.2645-10 "Санитарно-эпидемиологические требования к условиям проживания в жилых зданиях и помещениях".

Основанием для признания представленных документов соответствующими (не соответствующими) государственным санитарно-эпидемиологическим правилам и нормативам являются (перечислить рассмотренные документы):

Экспертное заключение №7071-Э от 08.09.2020г. Органа инспекции типа А ООО "Санитарно-гигиеническая компания". Аттестат аккредитации RA.RU.710097 от 06.10.2015г.



Главный государственный санитарный врач
(заместитель главного государственного санитарного врача)



№1934431

Оглавление

1. СВЕДЕНИЯ ОБ АЭРОДРОМЕ	7
2. ОПИСАНИЕ АЭРОДРОМА	7
3. РАЙОН АЭРОДРОМА	10
4. ОПРЕДЕЛЕНИЕ ПОДЗОН АЭРОДРОМА	16
5. ПРИЛОЖЕНИЯ	17
Приложение № 1. Подзоны 1 и 2 аэропорта Зырянка.....	18
Приложение № 2 Подзона 3 аэропорта Зырянка.....	22
Приложение № 3 Подзона 4 аэропорта Зырянка.....	25
Приложение № 4 Подзона 5 аэропорта Зырянка.....	27
Приложение № 5 Подзона 6 аэропорта Зырянка.....	28
Приложение № 6 Подзона 7 аэропорта Зырянка.....	30

**ПОЯСНИТЕЛЬНАЯ ЗАПИСКА
К УСТАНОВЛЕНИЮ ПРИАЭРОДРОМНОЙ ТЕРРИТОРИИ
АЭРОДРОМА ЗЫРЯНКА**

1. СВЕДЕНИЯ ОБ АЭРОДРОМЕ

1.1. Аэродром Зырянка, класса «Г», находится в собственности РФ, в лице ТУ Росимущества Республики Саха (Якутия), в оперативном управлении Федерального казённого предприятия «Аэропорты Севера».

Регламент работы аэродрома (время местное):

Понедельник - выходной

Вторник - с 09.00 до 18.00

Среда - с 09.00 до 18.00

Четверг - с 09.00 до 18.00

Пятница - с 09.00 до 18.00

Суббота - с 09.00 до 18.00

Воскресенье - выходной.

1.2. Название аэродрома: Зырянка. Код ИКАО: УЕСУ /UESU

1.3. На аэродроме базируются самолеты Ан-2, Ан-3 и вертолеты Ми-8, принадлежащие АО Авиакомпания «Полярные Авиалинии». Подразделения государственной и экспериментальной авиации не базируются.

1.4. Аэродром пригоден для эксплуатации ВС: Ан-2, «Даймонд Тундра» DA-40, Л-410, Ан-28, ТВС-2МС, Pilatus Aircraft LTD PC-6/B2-H4, Як-40 (зимой), Ан-30, Ан-24, Ан-26, Ан-140, Ан-140-100, Bombardier Dash-8 Q300 в зимний период, вертолётов всех типов.

1.5. Старшим авиационным начальником аэродрома является директор филиала «Аэропорт Зырянка», ФКП «Аэропорты Севера».

Почтовый адрес: 678770, Республика Саха (Якутия), Верхнеколымский улус, п. Зырянка, ул. Асямова 6.

Электронная почта: zyrjanka@aerosever.ru

Контактный телефон: (411-55) 41-3-19

1.6. Используемая система координат: ПЗ-90.11 / ГСК-2011.

1.7. Аэродром расположен на территории муниципального образования Верхнеколымский улус Республики Саха (Якутия).

2. ОПИСАНИЕ АЭРОДРОМА

2.1. Общие сведения.

Аэродром Зырянка расположен на северной окраине п. Зырянка.

Географические координаты КТА:

широта (φ) 65° 44' 53" северная

долгота (λ) 150° 53' 19" восточная

Абсолютная высота КТА (Н кта) ...35м.

Абсолютная высота аэродрома37м.

Номер часового пояса: UTC+ 11

Магнитное склонение -12°

2.2 Характеристика летного поля.

Летное поле прямоугольной формы, имеет размеры: 1850×85м. Поверхность летного поля ровная, покрытие: песчанно–гравийная смесь, грунт мягкий. За исключением летной полосы, РД и мест стоянок, летное поле к эксплуатации не пригодно.

2.3 Характеристика площади маневрирования.

На аэродроме имеется одна ГВП.

ВПП-16/34 – класс Г, размеры: 1750×60м, тип покрытия: грунтовая, гравийно-песчаная смесь. Прочность грунта: более 8кг/кв.см., зимой – более 15кг/кв.см.

Абсолютная высота порога ВПП–16: +34м.

Абсолютная высота порога ВПП–34: +36м.

Истинные путевые углы ВПП: 147°49' и 327°49'.

Магнитные путевые углы взлета и посадки и соответствующие им номера порогов ВПП:

МКп = 160° (ВПП – 16); МКп = 340° (ВПП – 34).

Продольный уклон ВПП имеет незначительное повышение с юга на север: 0.0007.

Поперечного уклона нет.

Размеры спланированной части летной полосы: 1850×85м.

Северо-восточная часть от оси ВПП 50 м.

Юго-западная часть от оси ВПП 40 м.

У порога ВПП-16/34 с обеих сторон КПП 50×85.

Размеры свободных зон: длина 50м; ширина: 150м.

Географические координаты порога ВПП-16: широта(φ).....с65° 45' 17,46";
долгота(λ).....в150° 52' 42,71".

Географические координаты порога ВПП-34: широта(φ).....с65° 44' 29,53";
долгота(λ).....в150° 53' 56,06".

Порог **ВПП-34** смещен в сторону КТА на 200м. Абсолютная высота порога +35м.

Географические координаты смещенного порога ВПП-34:

широта(φ).....с65° 44'35,00";

долгота(λ).....в150° 53'47,20".

ВПП-16/34 пригодна к взлету, посадке и рулению ВС: Ан-2, «Даймонд Тундра» DA-40, Л-410, Ан-28, ТВС-2МС, Pilatus Aircraft LTD PC-6/B2-H4, Як-40(зимой), Ан-30, Ан-24, Ан-26, Ан-140, Ан-140-100, Bombardier Dash-8 Q300 в зимний период, вертолётов всех типов. Максимальная взлетная масса: до 40т. включительно. При размокании, после выпадения осадков и уменьшении плотности грунта менее 8 кг/кв.см, к эксплуатации непригодна. Удаление места исполнительного старта от начала ВПП: 50 м. Запасной ВПП нет.

Пороги ВПП, зона приземления, начало, конец и боковые границы ВПП, точки ожидания и пересечения РД 2 и РД 3 с ВПП маркированы дневной переносной маркировкой. Маркировка ВПП выполнена в соответствии ФАП-262.

Располагаемые дистанции.

№ ВПП	РДР, м	РДПВ, м	РДВ, м	РПД, м
16	1650	1650	1700	1650
34	1650	1650	1700	1450

На аэродроме имеются две РД соединяющие ВПП с перроном: РД-2 шириной 45м, РД-3 шириной 60м. Покрытие всех РД – грунт, прочность грунта более 8кг/кв.см., зимой – более 15кг/кв.см.

2.4 Характеристика перрона и мест стоянок

Перрон расположен западнее порога ВПП-34, покрытие песчано-гравийное, размер: 200×60м. На перроне расположены 2 стоянки: МС №№ 1-2, для ВС категории А и В, с размерами: 30×35м.

Западнее ВПП расположены: МС №3,4 для ВС категории А и В, размером 40×45м. Места стоянок грунтовые. Маркировка мест стоянок выполнена в соответствии ФАП-262.

2.5 Характеристика вертолетной площадки.

Вертолетная площадка отсутствует. Северо-западнее КТА расположена площадка подцепки – отцепки груза, размером 50×50м, покрытие грунтовое, маркирована 4 пограничными знаками. Загрузка вертолетов может производиться на стоянке вертолета.

2.6 Передающие радиотехнические объекты (ПРТО) филиала «Аэронавигация Северо-Восточной Сибири» ФГУП «Госкорпорация по ОрВД».

На аэродроме расположены следующие ПРТО:

Аэропорт Зырянка	Название ПРТО	Координаты точки (ПЗ 90.11/ГСК 2011)	
		широта	долгота
1	2	4	5
1	ОРЛ-А+АРП+ПРЦ+ПМРЦ+ОПРС	65°44'43,00"	150°53'17,39"
2	ОРЛ-Т+ПРЦ	65°43'51,03"	150°46'33,46"

3. РАЙОНАЭРОДРОМА

3.1 Характеристика района аэродрома.

Район аэродрома расположен в низменности долины реки Колыма. Местность, в большей части покрыта лесами и множеством озер. В районе аэродрома имеются населенные пункты: севернее аэродрома в 45 км — Мангазейка; южнее аэродрома в 32 км — Нелемное. Через район аэродрома с юго-востока на север протекает река Колыма. Район аэродрома находится в зоне резко-континентального климата. Особенности погоды являются низкие температуры, слабые ветры, глубокие инверсии. В зимнее время образуются морозные туманы и дымки. Среднегодовая температура воздуха равна $-10,5^{\circ}\text{C}$. Минимальная температура воздуха наблюдалась в январе $-51,4^{\circ}\text{C}$. Максимальная $+33^{\circ}\text{C}$, в июле.

Кадастровые номера земельных участков, попадающих в границы приаэродромной территории аэропорта.

Кадастр. №	Вид использования	Адрес
1	2	3
14:08:020003:1067	Предназначенные для промышленных, коммунально-складских и объектов транспорта	
14:08:020003:3195		
14:08:020003:3198		
14:08:020003:3199		
14:08:020003:3200		
14:08:020003:3202		
14:08:020003:3262		
14:08:020003:3265		
14:08:020003:3267		
14:08:020003:3622		
14:08:020003:3665		
14:08:020003:3669		
14:08:020003:3983		
14:08:020003:3984		
14:08:020003:4195		
14:08:020003:4267		
14:08:020003:4427		
14:08:020003:4469		
14:08:020005:18		
14:08:020005:172		
14:08:020003:113		
14:08:020003:131		
14:08:020003:1063		
14:08:020003:1094		
14:08:020003:1097		

14:08:020003:1100		
14:08:020003:3125		
14:08:020003:3197		
14:08:020003:3264		
14:08:020003:3589		
14:08:020003:3626		
14:08:020003:3667		
14:08:020003:3696		
14:08:020003:3960		
14:08:020003:3961		
14:08:020003:4449		
14:08:020003:4458		
14:08:020003:4459		
14:08:020005:175		
14:08:020003:1221		
14:08:020003:1228		
14:08:020003:3147		
14:08:020003:3201		
14:08:020003:3260		
14:08:020003:3624		
14:08:020003:3676		
14:08:020003:3732		
14:08:020003:3733		
14:08:020003:3755		
14:08:020003:3995		
14:08:020003:3996		
14:08:020003:3997		
14:08:020003:4199		
14:08:020003:4283		
14:08:020003:4432		
14:08:020003:4438		
14:08:020003:4441		
14:08:020003:4456		
14:08:020003:4474		
14:08:020003:3134		
14:08:020003:3140		
14:08:020003:3143		
14:08:020003:3274		
14:08:020003:3623		
14:08:020003:3656		
14:08:020003:3658		
14:08:020003:3664		
14:08:020003:3671		
	Предназначенные для промышленных, коммунально- складских и объектов транспорта	

14:08:020003:3964		
14:08:020003:3980		
14:08:020003:3981		
14:08:020003:3993		
14:08:020003:4109		
14:08:020003:4122		
14:08:020003:4147		
14:08:020003:4241		
14:08:020003:4299		
14:08:020003:4451		
14:08:020003:4452		
14:08:020003:4490		
14:08:020003:4508		
14:08:020003:1208		
14:08:020003:1209		
14:08:020003:3103		
14:08:020003:3104		
14:08:020003:3105		
14:08:020003:3650		
14:08:020003:3674		
14:08:020003:3690		
14:08:020003:3994		
14:08:020003:4153		
14:08:020003:4178		
14:08:020003:4275		
14:08:020003:4300		
14:08:020003:4305		
14:08:020003:4307		
14:08:020003:4439		
14:08:020003:4509		
14:08:020003:134	Предназначенные для промышленных, коммунально- складских и объектов транспорта	
14:08:020003:1061		
14:08:020003:1065		
14:08:020003:1095		
14:08:020003:1096		
14:08:020003:1098		
14:08:020003:1102		
14:08:020003:1223		
14:08:020003:3113		
14:08:020003:3621		
14:08:020003:3682		
14:08:020003:3683		
14:08:020003:3904		

14:08:020003:3919		
14:08:020003:3926		
14:08:020003:3951		
14:08:020003:3958		
14:08:020003:3970		
14:08:020003:3979		
14:08:020003:3982		
14:08:020003:4049		
14:08:020003:4141		
14:08:020003:4155		
14:08:020003:4273		
14:08:020003:4289		
14:08:020003:4296		
14:08:020003:4301		
14:08:020003:4446		
14:08:020003:4477		
14:08:020003:4494		
14:08:020003:4497		
14:08:020003:1161		
14:08:020003:3121		
14:08:020003:3691		
14:08:020003:3702		
14:08:020003:3752		
14:08:020003:3901		
14:08:020003:4262		
14:08:020003:4298		
14:08:020003:4433		
14:08:020003:4434		
14:08:020003:1167		улСлепцова, д 10
14:08:020003:1169		улИ.Г.Слепцова, д 1
14:08:020003:1170		улИ.Г.Слепцова, д 4
14:08:020003:1172		улИ.Г.Слепцова, д 2
14:08:020003:1222		ул Черского, 17
14:08:020003:3133		ул Водников, д 23
14:08:020003:3139		улЮткина, д 9
14:08:020003:3706		ул Черского, д 14
14:08:020003:3721		ул Водников, д 21а
14:08:020003:3722		ул Водников, д 27
14:08:020003:3723		ул Водников, д 16
14:08:020003:3724		ул Водников, д 21
14:08:020003:3725		ул Водников, д 24
14:08:020003:3796	Предназначенные для жилой застройки	ул Черского, д 19
14:08:020003:3803	Предназначенные для жилой застройки	улН.В.Данилова, д 28

14:08:020003:3895		улТеккиОдулок, д 1
14:08:020003:4505		ул. Черского, уч. 17
14:08:020003:1164		улТеккиОдулок, д 8
14:08:020003:1166		улИ.Г.Слепцова, д 18 "А"
14:08:020003:1168		улИ.Г.Слепцова, д 17а
14:08:020003:1171		улИ.Г.Слепцова, д 20
14:08:020003:1174		улСлепцова, д 13
14:08:020003:1175		улСлепцова, д 15
14:08:020003:1176		улСлепцова, д 17
14:08:020003:1220		ул Асямова, д 2"а"
14:08:020003:1232		ул Мастерская, д 4
14:08:020003:3127		улСлепцова, д 18
14:08:020003:3144		ул. Мастерская, д 4а
14:08:020003:3720		ул Асямова, д 2
14:08:020003:3726		ул Асямова, д 7
14:08:020003:3795		улТеккиОдулок, д 4
14:08:020003:3809		улН.В.Данилова, д 30
14:08:020003:3810		улН.В.Данилова, д 29А
14:08:020003:4251		ул Ленина, д 40В/1
14:08:020003:4254		улСлепцова, д 11
14:08:020003:4493		ул. Строительная, уч. 9/1
14:08:020003:1158		ул. ТеккиОдулок, д. 15
14:08:020003:1165		улТеккиОдулок, д 12
14:08:020003:1185		ул. Ленина, д. 20
14:08:020003:3648		ул. ТеккиОдулок, 11А
14:08:020003:3703		ул Ленина, д 30Б
14:08:020003:3707		ул Строительная, д 4
14:08:020003:3808		улН.В.Данилова, д 13
14:08:020003:3877		ул Ленина, д 40 Г
14:08:020003:3632		ул Победы, д 34
14:08:020003:3633		ул Победы, д 31 В
14:08:020003:3637		ул Победы, д 33 А
14:08:020003:3638		ул Победы, д 32
14:08:020003:3639		ул Победы, д 29
14:08:020003:3640		ул Победы, д 31 А
14:08:020003:3641		ул Победы, д 36
14:08:020003:3644		ул Победы, д 29 Б
14:08:020003:3645		ул Победы, д 29 А
14:08:020003:3647		ул Победы, д 29 В
14:08:020003:4003		ул Победы, 29В/1

14:08:020003:43		ул. Ленина, д. 33	
14:08:020003:1207		ул. Ленина, д. 35	
14:08:020003:3635		ул Победы, д 42	
14:08:020003:3643		ул Победы, д 33	
14:08:020003:3646		ул Победы, д 31	
14:08:020003:3704		ул Ленина, д 44	
14:08:020003:3705		ул Ленина, д 44А	
14:08:020003:3801		ул Победы, д 40	
14:08:020003:3802		ул Ленина, д 38	
14:08:020003:3816		ул Леликова, д 2 Г	
14:08:020003:3876		ул Ленина, д 40	
14:08:020003:3879		ул Ленина, д 40 Б	
14:08:020003:3880		ул Ленина, д 40 В	
14:08:020003:3881	Предназначенные для жилой застройки	ул Ленина, д 40 А/2	
14:08:020003:3882		ул Ленина, д 40 А/1	
14:08:020003:3889		ул Ленина, д 40 а, корп 3	
14:08:020003:4159		ул Ленина, д 33	
14:08:020003:4270		ул. Ленина, 35	
14:08:020003:3675		ул Проточная, д 22	
14:08:020003:3681		ул Ленина, д 46 а	
14:08:020003:3800		ул Ленина, д 37	
14:08:020003:3625		Предназначенные для ведение личного подсобного хозяйства	ул Мастерская, д 4
14:08:020003:4297			улТеккиОдулок, з/у 11А/2
14:08:020003:4486	ул. Мастерская, д. 4		
14:08:020003:4442	ул. Победы, з/у 29/1		
14:08:020003:4046	ул. Победы		
14:08:020003:4052	ул Ленина, 40Г		
14:08:020003:3908	ул. Асямова, 13/1		
14:08:020003:4302	ул Победы, уч41Б		
14:08:020003:4435	ул. Ленина, д. 40В/3		
14:08:020003:1230	п. Зырянка		
14:08:020003:3773	ул Проточная, д 28 А		
14:08:020003:4263	ул Проточная, д 27		
14:08:020003:4285	ул. Дачная, д. 3		
14:08:020003:3686	Предназначенные для размещения административных и офисных зданий, объектов образования, науки, здравоохранения и социального обеспечения, физической культуры и спорта, культуры,	ул Водников, д 17	
14:08:020003:3925		улТеккиОдулок, д 1, к. А	
14:08:020003:1090		ул. Пищевиков, д. 1	
14:08:020003:3120		ул Ленина, д 30	
14:08:020003:3928		ул Ленина, 21 а	
14:08:020003:3929		ул Ленина, 21 а	

14:08:020003:4184	искусства, религии (детский сад)	ул Пищевиков, д 3а
14:08:020003:4431		ул. ТеккиОдулок 6/1
14:08:020003:3277		ул Леликова, д 2 в
14:08:020003:3784		ул. Леликова, д. 3, корп. А
14:08:020003:4146		ул. Победы, д. 33, корп. А1
14:08:020003:3106		п Зырянка
14:08:020003:3107		ул Ленина, д 33 а
14:08:020003:3108		ул Ленина, д 33 а
14:08:020003:184		ул. Асямова, д. 13 а
14:08:020003:3697		п Зырянка
14:08:020003:4112		ул. Дачная
14:08:020003:4274		Предназначенные для сельскохозяйственного назначения
14:08:020003:3196	ул Леликова	
14:08:020003:4197	ул Леликова, д 2Б/2	
14:08:020003:4198	ул. Леликова, 2Б/3	
14:08:020003:4271	ул. Дачная 2	
14:08:020003:64	Предназначенные для прочих объектов лесного хозяйства	улН.В.Данилова, д 31
14:08:020003:1211		пгт. Зырянка
14:08:020003:1189		ул. Строительная, д. 2
14:08:020003:1085		ул. Асямова, д. 11
14:08:020003:1212		ул. Асямова
14:08:020003:161		п Зырянка
14:08:020003:1084		ул.Асямова
14:08:020003:4471	Предназначенные для размещения объектов (территорий) природоохранного назначения для размещения объектов рекреационного и лечебно-оздоровительного назначения	ул. Ленина, 27
14:08:020003:4510		ул. Ленина, уч. 36

4. ОПРЕДЕЛЕНИЕ ПОДЗОН АЭРОДРОМА

Для аэродрома определены следующие подзоны:

4.1 Подзоны 1 и 2 – установлены на основании Постановления Правительства Российской Федерации от 2 декабря 2017 г. N 1460 по границам территорий земельных участков отведенных для аэродрома и аэродромной инфраструктуры. Карты-схемы с границами подзон 1 и 2 и географическими координатами к ним представлены в приложении 1.

4.2 Подзона 3 – установлена на основании Постановления Правительства Российской Федерации от 2 декабря 2017 г. N 1460 в рамках тридцатикилометровой зоны границ воздушных подходов к аэродрому. Карты-схемы с границами подзоны 3 и географическими координатами к ним представлены в приложении 2.

4.3 Подзона 4 – установлена на основании Постановления Правительства Российской Федерации от 2 декабря 2017 г. N 1460 в соответствии с радиусами безопасных расстояний для исключения воздействия помех в работе наземных объектов средств и систем обслуживания воздушного движения, навигации, посадки и связи, предназначенных для организации воздушного движения и расположенных вне первой подзоны. Карта-схема с географическими координатами подзоны 4 (РТОП и АС) представлена в приложении 3.

4.4 Подзона 5 – установлена на основании Постановления Правительства Российской Федерации от 2 декабря 2017 г. N 1460, имеет описательный характер, вносит ограничения по строительству опасных производственных объектов исходя из требований безопасности полетов и привязана к координатным границам подзон 1, 2 и 3. Пояснение подзоны 5 представлено в приложении 4.

4.5 Подзона 6 – установлена на основании Постановления Правительства Российской Федерации от 2 декабря 2017 г. N 1460 в радиусе пятнадцатикилометровой зоны от контрольной точки аэродрома. Карта-схема с границами подзоны 6 и географическими координатами КТА представлены в приложении 5.

4.6 Подзона 7 – установлена на основании СанПин 2.1.6.1032.-01 Гигиенические требования качества атмосферного воздуха населенных мест, СанПин 2.2.4/2.1.8.562-96 Шум на рабочих местах, в помещениях жилых, общественных зданий и на территории жилой застройки, СанПин 2.1.8/2.2.4.1383-03 Гигиенические требования к размещению и эксплуатации передающих радиотехнических объектов. Границы и географические координаты подзоны 7 представлены в приложении 6.

5. ПРИЛОЖЕНИЯ

Приложение № 1. Подзона 1 и 2.

Приложение № 2. Подзона 3

Приложение № 3. Подзона 4

Приложение № 4. Подзона 5

Приложение № 5. Подзона 6

Приложение № 6. Подзона 7

Приложение № 1. Подзоны 1 и 2 аэропорта Зырянка

Первая подзона, в которой запрещается размещать объекты, не предназначенные для организации и обслуживания воздушного движения и воздушных перевозок, обеспечения взлета, посадки, руления и стоянки воздушных судов;

Вторая подзона, в которой запрещается размещать объекты, не предназначенные для обслуживания пассажиров и обработки багажа, грузов и почты, обслуживания воздушных судов, хранения авиационного топлива и заправки воздушных судов, обеспечения энергоснабжения, а также объекты, не относящиеся к инфраструктуре аэропорта.

Координаты подзон 1 и 2 с кадастровыми номерами участков

№	Координаты геоточки (ПЗ90.11/ГСК2011)		Участок (номер на карте)	Кадастровый номер участка
	Долгота	Широта		
1	65° 44' 32.06796" N	150° 53' 13.94716" E	2	14:08:020003:1095
2	65° 44' 33.50404" N	150° 53' 18.02207" E		
3	65° 44' 32.71180" N	150° 53' 20.72437" E		
4	65° 44' 32.92361" N	150° 53' 21.16734" E		
5	65° 44' 31.25501" N	150° 53' 25.92438" E		
6	65° 44' 28.65602" N	150° 53' 17.78484" E		
7	65° 44' 30.94511" N	150° 53' 13.81440" E		
8	65° 44' 31.80398" N	150° 53' 13.81248" E		
9	65° 44' 32.06796" N	150° 53' 13.94716" E		
10	65° 44' 23.01451" N	150° 53' 56.00211" E	4	14:08:020003:1097
11	65° 44' 22.46099" N	150° 53' 58.92795" E		
12	65° 44' 22.08988" N	150° 53' 58.50685" E		
13	65° 44' 22.40579" N	150° 53' 56.67641" E		
14	65° 44' 22.07313" N	150° 53' 56.36417" E		
15	65° 44' 22.23878" N	150° 53' 55.26238" E		
16	65° 44' 23.01451" N	150° 53' 56.00211" E		
17	65° 44' 22.48183" N	150° 53' 56.54090" E	6	14:08:020003:1100
18	65° 44' 22.44955" N	150° 53' 56.53976" E		
19	65° 44' 22.44908" N	150° 53' 56.61824" E		
20	65° 44' 22.48136" N	150° 53' 56.61938" E		
21	65° 44' 22.48183" N	150° 53' 56.54090" E	5	14:08:020003:1098
22	65° 44' 27.20438" N	150° 53' 31.02379" E		
23	65° 44' 27.38425" N	150° 53' 31.46567" E		
24	65° 44' 26.78881" N	150° 53' 32.90597" E		
25	65° 44' 26.41374" N	150° 53' 31.50676" E		
26	65° 44' 26.69833" N	150° 53' 31.59270" E		
27	65° 44' 26.88412" N	150° 53' 31.12892" E		

28	65° 44' 27.01650" N	150° 53' 31.46238" E		
29	65° 44' 27.20438" N	150° 53' 31.02379" E		
30	65° 44' 31.25501" N	150° 53' 25.92438" E	3	14:08:020003:1096
31	65° 44' 30.45264" N	150° 53' 28.69374" E		
32	65° 44' 29.61568" N	150° 53' 28.92154" E		
33	65° 44' 28.15178" N	150° 53' 26.80896" E		
34	65° 44' 27.30133" N	150° 53' 26.14142" E		
35	65° 44' 28.85970" N	150° 53' 23.89746" E		
36	65° 44' 28.09343" N	150° 53' 19.08271" E		
37	65° 44' 28.65602" N	150° 53' 17.78484" E		
38	65° 44' 31.25501" N	150° 53' 25.92438" E		
39	65° 45' 13.71789" N	150° 52' 29.28161" E	1	14:08:020003:1094
40	65° 45' 16.56523" N	150° 52' 39.50954" E		
41	65° 45' 01.95804" N	150° 53' 04.14204" E		
42	65° 44' 54.13866" N	150° 53' 17.35635" E		
43	65° 44' 50.47606" N	150° 53' 23.20409" E		
44	65° 44' 47.88269" N	150° 53' 27.74249" E		
45	65° 44' 46.05072" N	150° 53' 31.82171" E		
46	65° 44' 43.40144" N	150° 53' 37.07452" E		
47	65° 44' 40.71595" N	150° 53' 41.27930" E		
48	65° 44' 38.07253" N	150° 53' 46.34492" E		
49	65° 44' 33.45280" N	150° 53' 53.08597" E		
50	65° 44' 30.52157" N	150° 53' 56.66736" E		
51	65° 44' 27.71080" N	150° 54' 01.28423" E		
52	65° 44' 25.06511" N	150° 53' 56.17858" E		
53	65° 44' 24.57794" N	150° 53' 55.56503" E		
54	65° 44' 25.29833" N	150° 53' 51.87570" E		
55	65° 44' 26.04547" N	150° 53' 52.70389" E		
56	65° 44' 26.48433" N	150° 53' 50.99135" E		
57	65° 44' 25.95784" N	150° 53' 50.41659" E		
58	65° 44' 26.87343" N	150° 53' 46.25660" E		
59	65° 44' 26.19509" N	150° 53' 45.09406" E		
60	65° 44' 26.53287" N	150° 53' 44.04053" E		
61	65° 44' 26.92405" N	150° 53' 44.78255" E		
62	65° 44' 27.41218" N	150° 53' 43.85513" E		
63	65° 44' 27.53544" N	150° 53' 44.08946" E		
64	65° 44' 28.72078" N	150° 53' 44.02997" E		
65	65° 44' 29.77843" N	150° 53' 42.56572" E		
66	65° 44' 29.26047" N	150° 53' 40.03581" E		
67	65° 44' 27.72435" N	150° 53' 38.07910" E		
68	65° 44' 27.60038" N	150° 53' 38.68318" E		
69	65° 44' 27.37112" N	150° 53' 38.40519" E		
70	65° 44' 27.49741" N	150° 53' 37.79103" E		
71	65° 44' 26.66810" N	150° 53' 36.43339" E		
72	65° 44' 27.23182" N	150° 53' 34.39780" E		
73	65° 44' 27.53469" N	150° 53' 34.89334" E		

74	65° 44' 28.43137" N	150° 53' 32.90296" E		
75	65° 44' 29.52856" N	150° 53' 35.22051" E		
76	65° 44' 28.67916" N	150° 53' 37.73764" E		
77	65° 44' 29.24383" N	150° 53' 38.79886" E		
78	65° 44' 30.25507" N	150° 53' 39.41086" E		
79	65° 44' 31.80614" N	150° 53' 34.72771" E		
80	65° 44' 30.49343" N	150° 53' 31.94348" E		
81	65° 44' 30.74213" N	150° 53' 31.26362" E		
82	65° 44' 33.24999" N	150° 53' 36.40573" E		
83	65° 44' 34.17718" N	150° 53' 35.76265" E		
84	65° 44' 35.29496" N	150° 53' 33.61486" E		
85	65° 44' 35.72158" N	150° 53' 34.70592" E		
86	65° 44' 38.88898" N	150° 53' 28.96965" E		
87	65° 44' 39.25589" N	150° 53' 30.22669" E		
88	65° 44' 41.86583" N	150° 53' 25.56452" E		
89	65° 44' 41.47811" N	150° 53' 24.28003" E		
90	65° 44' 40.79503" N	150° 53' 22.09050" E		
91	65° 44' 41.84838" N	150° 53' 19.96140" E		
92	65° 44' 45.01521" N	150° 53' 22.29853" E		
93	65° 44' 45.37295" N	150° 53' 21.58379" E		
94	65° 44' 45.64820" N	150° 53' 21.77462" E		
95	65° 44' 46.04502" N	150° 53' 22.99738" E		
96	65° 44' 47.25135" N	150° 53' 20.71963" E		
97	65° 44' 46.65216" N	150° 53' 18.86958" E		
98	65° 44' 50.07824" N	150° 53' 12.09752" E		
99	65° 44' 59.49795" N	150° 52' 55.15077" E		
100	65° 45' 13.71789" N	150° 52' 29.28161" E		

ПОДЗОНА 1 И ПОДЗОНА 2 АЭРОДРОМА ЗЫРЯШКА



Координаты земельных участков и номера подзон указаны в Приложении

Приложение № 2 Подзона 3 аэропорта Зырянка

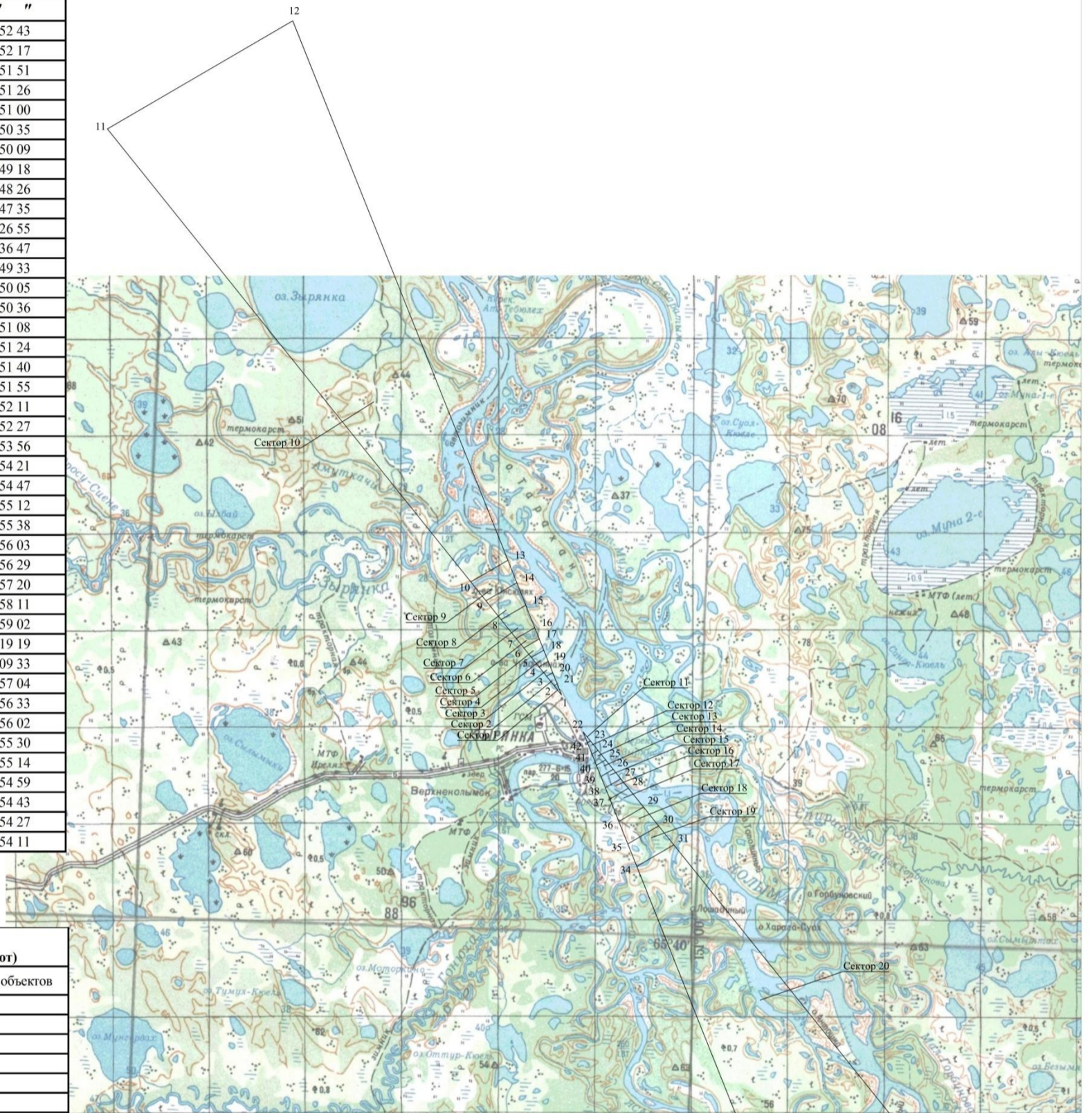
Третья подзона, в которой запрещается размещать объекты, высота которых превышает ограничения, установленные уполномоченным Правительством Российской Федерации федеральным органом исполнительной власти при установлении соответствующей приаэродромной территории.

Географические координаты подзоны 3

Аэродром Зырянка		
Координаты угловых точек (ПЗ-90.11/ГСК2011)		
Геоточки	Широта	Долгота
T1	65°45'16"	150°52'30"
T2	65°51'27"	150°39'30"
T3	65°52'50"	150°44'50"
T4	65°45'22"	150°52'49"
T5	65°44'31"	150°54'10"
T6	65°38'19"	151°07'01"
T7	65°36'57"	151°01'44"
T8	65°44'25"	150°53'50"
КТА	65°44'53"	150°53'19"
Истинный азимут (Аи)	147°49'06" / 327°49'06"	
МК пос	160°/340°	
Магнитное склонение	12°	

ПОДЗОН 3 АЭРОДРОМА ЗЫРЯНКА
ОГРАНИЧЕНИЕ ВЫСОТЫ СТРОИТЕЛЬСТВА ОБЪЕКТОВ В ПРЕДЕЛАХ ГРАНИЦ ВОЗДУШНЫХ
ПОДХОДОВ В БАЛТИЙСКОЙ СИСТЕМЕ ВЫСОТ С УЧЕТОМ РЕЛЬЕФА МЕСТНОСТИ

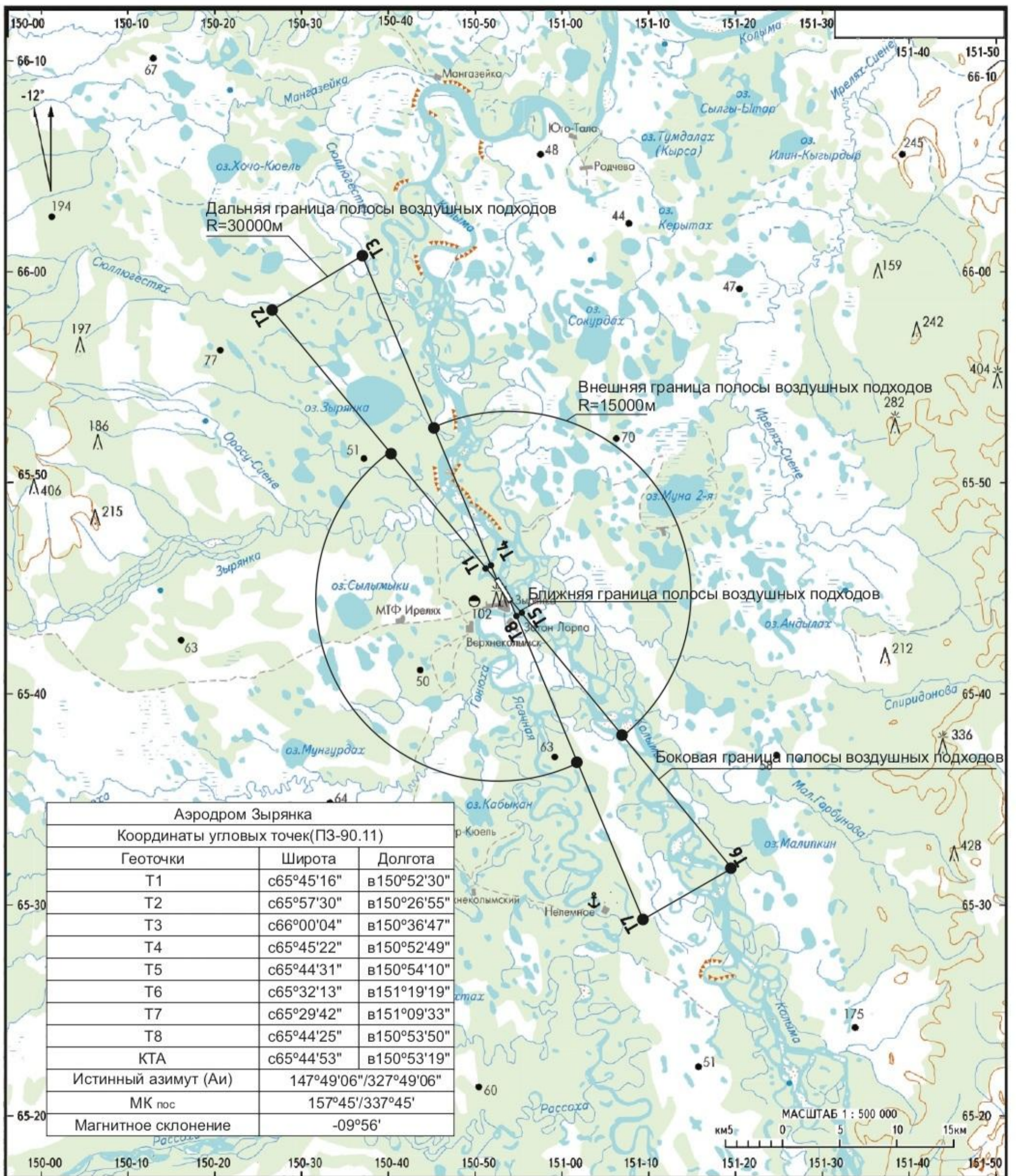
Геоточки № п/п	Координаты (ПЗ90.11/ГСК2011)	
	Широта (север) о ' "	Долгота (восток) о ' "
1	65 45 17	150 52 43
2	65 45 30	150 52 17
3	65 45 42	150 51 51
4	65 45 54	150 51 26
5	65 46 06	150 51 00
6	65 46 19	150 50 35
7	65 46 31	150 50 09
8	65 46 55	150 49 18
9	65 47 20	150 48 26
10	65 47 44	150 47 35
11	65 57 30	150 26 55
12	66 00 04	150 36 47
13	65 48 15	150 49 33
14	65 47 45	150 50 05
15	65 47 16	150 50 36
16	65 46 46	150 51 08
17	65 46 31	150 51 24
18	65 46 17	150 51 40
19	65 46 02	150 51 55
20	65 45 47	150 52 11
21	65 45 32	150 52 27
22	65 44 29	150 53 56
23	65 44 17	150 54 21
24	65 44 05	150 54 47
25	65 43 53	150 55 12
26	65 43 41	150 55 38
27	65 43 28	150 56 03
28	65 43 16	150 56 29
29	65 42 52	150 57 20
30	65 42 27	150 58 11
31	65 42 03	150 59 02
32	65 32 13	151 19 19
33	65 29 42	151 09 33
34	65 41 32	150 57 04
35	65 42 02	150 56 33
36	65 42 32	150 56 02
37	65 43 01	150 55 30
38	65 43 16	150 55 14
39	65 43 31	150 54 59
40	65 43 45	150 54 43
41	65 44 00	150 54 27
42	65 44 15	150 54 11



№ сектора	Высота (метр) (Балтийская система высот)
1	Запрещено строительство любых объектов
2	53
3	63
4	73
5	83
6	93
7	103
8	123
9	143
10	186
11	Запрещено строительство любых объектов
12	54
13	64
14	74
15	84
16	94
17	104
18	124
19	144
20	186



КАРТА ГРАНИЦ ПОЛОС ВОЗДУШНЫХ ПОДХОДОВ АЭРОДРОМА ЗЫРЯНКА



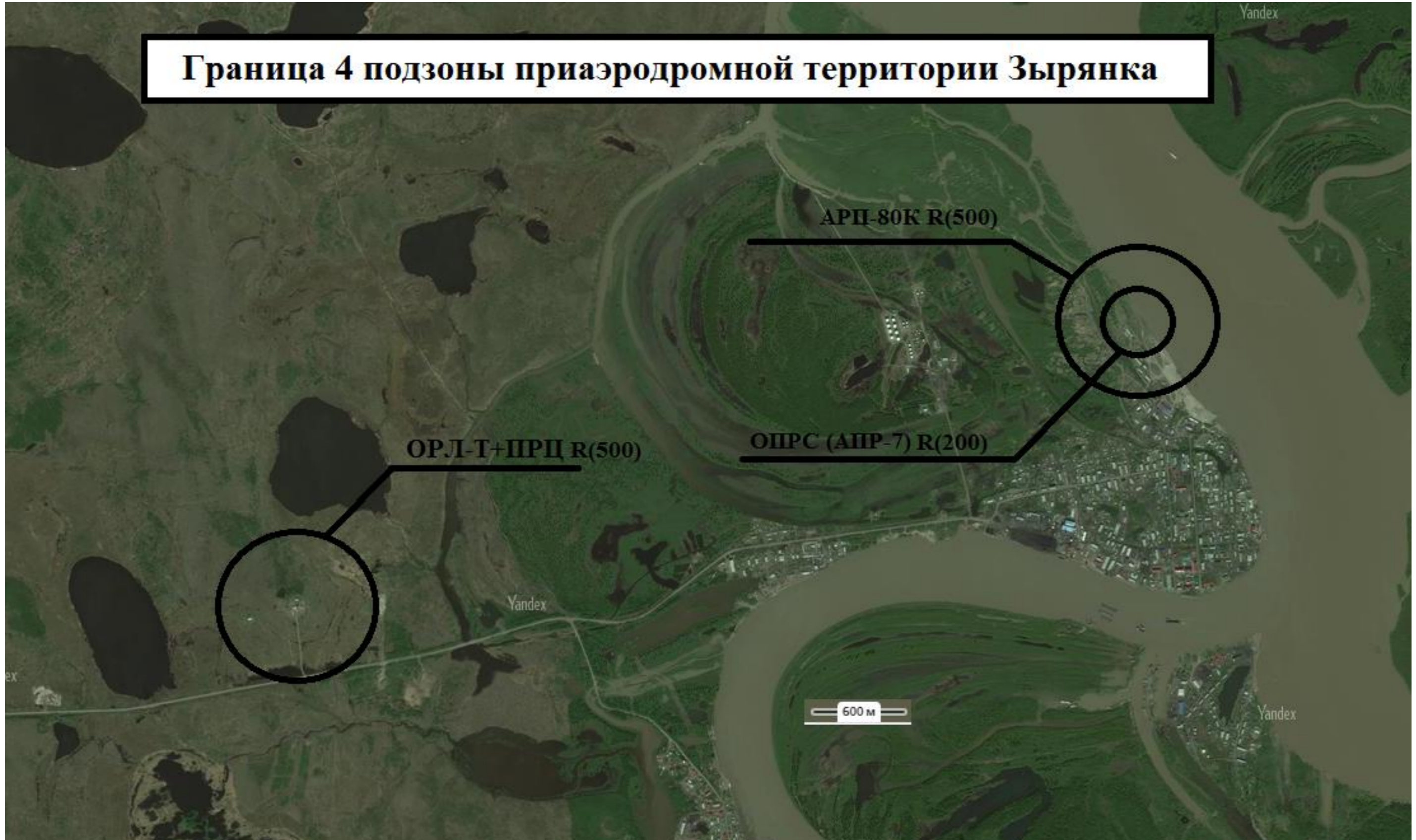
Приложение № 3 Подзона 4 аэропорта Зырянка

Четвертая подзона, в которой запрещается размещать объекты, создающие помехи в работе наземных объектов средств и систем обслуживания воздушного движения, навигации, посадки и связи, предназначенных для организации воздушного движения и расположенных вне первой подзоны. К таким объектам относятся мосты, электрифицированные железные дороги, ангары, воздушные высоковольтные линии электропередач и воздушные низковольтные линии электропередач. В процессе установления границ приаэродромной территории 4 подзоны аэродрома Зырянка выше перечисленных объектов не обнаружено. В приведённой таблице представлены координаты расположения объектов РТОП и АС с указанием радиуса зоны запрета строительства объектов, создающие помехи в работе радионавигационных систем и средств радиотехнического обеспечения полётов воздушных судов.

Географические координаты подзоны 4

Наименование объекта РТОП и АС	Радиус зоны запрета строительства объектов, м	Координаты центра точки отчёта размеров зон запрета строительства объектов (СК - WGS 84)	
		Широта	Долгота
1	2	3	4
ОПРС (АПР-7)	200	65°44'46,8"	150°53'21,0"
АРП-80К	500	65°44'46,7"	150°53'16,8"
ОРЛ-Т+ПРЦ	500	65°43'50,9"	150°46'33,6"

Граница 4 подзоны приаэродромной территории Зырянка



Приложение № 4 Подзона 5 аэропорта Зырянка

Пятая подзона, в которой запрещается размещать опасные производственные объекты, определенные Федеральным законом "О промышленной безопасности опасных производственных объектов", функционирование которых может повлиять на безопасность полетов воздушных судов.



ФЕДЕРАЛЬНОЕ АГЕНТСТВО ВОЗДУШНОГО ТРАНСПОРТА
(РОСАВИАЦИЯ)

ФЕДЕРАЛЬНОЕ КАЗЕННОЕ ПРЕДПРИЯТИЕ
«АЭРОПОРТЫ СЕВЕРА»
(ФКП «АЭРОПОРТЫ СЕВЕРА»)

ул.40 лет Победы, д. 1, с.Маган, г. Якутск, Республика Саха(Якутия),677904

Тел. (4112) 39-38-00, 39-38-01

e-mail: odo@aerosever.ru

ПОДЗОНА 5 АЭРОДРОМА ЗЫРЯНКА

В данной подзоне запрещено размещать опасные производственные объекты. Размещение опасных производственных объектов разрешено на расстоянии не менее полуторакратного максимального радиуса зон поражения (разлета поражающих элементов) в случаях происшествий техногенного характера на данных опасных производственных объектах от установленных границ подзон 1, 2 и 3. Максимальный радиус зон поражения (разлета поражающих элементов) в случаях происшествий техногенного характера определяется проектной документацией данных опасных производственных объектов.

Приложение № 5 Подзона 6 аэропорта Зырянка

Шестая подзона, в которой запрещается размещать объекты, способствующие привлечению и массовому скоплению птиц.

Географические координаты центра круга подзоны 6

Аэродром Зырянка		
Координаты КТА (ПЗ-90.11/ГСК2011)		
Геоточка	Широта	Долгота
КТА	65°44'53"	150°53'19"
Шестая подзона , в которой запрещается размещать объекты способствующие привлечению и массовому скоплению птиц по границам, установленным на удалении 15 км от контрольной точки аэродрома (КТА)		

Карта подзоны 6 приаэродромной территории аэродрома Зырянка



Аэродром Зырянка		
Координаты КТА (ПЗ-90.11/ГСК2011)		
Геоточка	Широта	Долгота
КТА	65°44'53"	150°53'19"
<p>Шестая подзона, в которой запрещается размещать объекты способствующие привлечению и массовому скоплению птиц по границам, установленным на удалении 15 км от контрольной точки аэродрома (КТА)</p>		

Масштаб 1:100 000



Приложение № 6 Подзона 7 аэропорта Зырянка

Седьмая подзона, в которой ввиду превышения уровня шумового и электромагнитного воздействий, концентраций загрязняющих веществ в атмосферном воздухе запрещается размещать объекты, виды которых в зависимости от их функционального назначения определяются уполномоченным федеральным органом исполнительной власти при установлении соответствующей приаэродромной территории с учетом требований законодательства в области обеспечения санитарно-эпидемиологического благополучия населения, если иное не установлено федеральными законами.

На приаэродромной территории 7 подзоны запрещается находиться земельным участкам, использованным под жилую застройку, территорий садоводческих товариществ и коттеджной застройки, коллективных или индивидуальных дачных и садово-огородных участков, объектов образовательного и медицинского назначения, спортивных сооружений открытого типа, организаций отдыха детей и их оздоровления, зон рекреационного назначения.

Под данный запрет подпадают следующие земельные участки, вошедшие в границы 7-ой подзоны аэропорта:

- ***Предназначенные для ведение личного подсобного хозяйства*** по кадастровым номерам земельных участков: 14:31:060003:246, 14:31:060003:248;
- ***Предназначенные для жилой застройки*** по кадастровым номерам земельных участков: 14:08:020003:1167; 14:08:020003:1169; 14:08:020003:1170; 14:08:020003:1172; 14:08:020003:1222; 14:08:020003:3133; 14:08:020003:3139; 14:08:020003:3706; 14:08:020003:3721; 14:08:020003:3722; 14:08:020003:3723; 14:08:020003:3724; 14:08:020003:3725; 14:08:020003:3796; 14:08:020003:3803; 14:08:020003:3895; 14:08:020003:4505; 14:08:020003:1164; 14:08:020003:1166; 14:08:020003:1168; 14:08:020003:1171; 14:08:020003:1174; 14:08:020003:1175; 14:08:020003:1176; 14:08:020003:1220; 14:08:020003:1232; 14:08:020003:3127; 14:08:020003:3144; 14:08:020003:3720; 14:08:020003:3726; 14:08:020003:3795; 14:08:020003:3809; 14:08:020003:3810; 14:08:020003:4251; 14:08:020003:4254; 14:08:020003:4493; 14:08:020003:1158; 14:08:020003:1165; 14:08:020003:1185; 14:08:020003:3648; 14:08:020003:3703; 14:08:020003:3707; 14:08:020003:3808; 14:08:020003:3877; 14:08:020003:3632; 14:08:020003:3633; 14:08:020003:3637; 14:08:020003:3638; 14:08:020003:3639; 14:08:020003:3640; 14:08:020003:3641; 14:08:020003:3644; 14:08:020003:3645; 14:08:020003:3647; 14:08:020003:4003; 14:08:020003:43; 14:08:020003:1207; 14:08:020003:3635; 14:08:020003:3643; 14:08:020003:3646; 14:08:020003:3704; 14:08:020003:3705; 14:08:020003:3801; 14:08:020003:3802; 14:08:020003:3816; 14:08:020003:3876; 14:08:020003:3879; 14:08:020003:3880; 14:08:020003:3881; 14:08:020003:3882; 14:08:020003:3889;

14:08:020003:4159; 14:08:020003:4270; 14:08:020003:3675; 14:08:020003:3681;
14:08:020003:3800;

- **Предназначенные для размещения туристических баз, стационарных и палаточных туристско-оздоровительных лагерей, домов рыболова и охотника, детских туристических станций (спортзал)** по кадастровым номерам земельных участков: указанных объектов не обнаружено;
- **Предназначенные для размещения административных и офисных зданий, объектов образования, науки, здравоохранения и социального обеспечения, физической культуры и спорта, культуры, искусства, религии (детский сад)** по кадастровым номерам земельных участков: 14:08:020003:3686; 14:08:020003:3925; 14:08:020003:1090; 14:08:020003:3120; 14:08:020003:3928; 14:08:020003:3929; 14:08:020003:4184; 14:08:020003:4431; 14:08:020003:3277; 14:08:020003:3784; 14:08:020003:4146; 14:08:020003:3106; 14:08:020003:3107; 14:08:020003:3108; 14:08:020003:184; 14:08:020003:3697; 14:08:020003:4112;
- **Предназначенные для размещения объектов (территорий) природоохранного назначения для размещения объектов рекреационного и лечебно-оздоровительного назначения** по кадастровым номерам земельных участков: 14:08:020003:4471; 14:08:020003:4510;

В связи с тем, что границы 7 подзоны установлены по основному шумовому загрязнению атмосферы, то воздействие аэропорта Зырянка на земельных участках предназначенных в целях производства, хранения и переработки сельскохозяйственной продукции, предназначенной для дальнейшего использования в качестве пищевой продукции не приведет к нарушению качества и безопасности таких средств, сырья, воды и продукции в соответствии с установленными к ним требованиями, а также для объектов промышленности, коммунально-складских объектов и объектов транспорта для которых вредные физические и химические факторы не играют существенной роли и у которых имеются собственные санитарно-защитные зоны в соответствии с санитарно-эпидемиологическим законодательством а значит допускается размещать в границах 7 подзоны.

- **Предназначенные для сельскохозяйственного назначения** по кадастровым номерам земельных участков: 14:08:020003:4274; 14:08:020003:3196; 14:08:020003:4197; 14:08:020003:4198; 14:08:020003:4271;

- **Предназначенные для прочих объектов лесного хозяйства** по кадастровым номерам земельных участков: 14:08:020003:64; 14:08:020003:1211; 14:08:020003:1189; 14:08:020003:1085; 14:08:020003:1212; 14:08:020003:161; 14:08:020003:1084;

- **Предназначенные для промышленных, коммунально-складских и объектов транспорта** по кадастровым номерам земельных участков:

14:08:020003:1067;14:08:020003:3195;14:08:020003:3198;14:08:020003:3199;14:08:020003:3200;14:08:020003:3202;14:08:020003:3262;14:08:020003:3265;14:08:020003:3267;14:08:020003:3622;14:08:020003:3665;14:08:020003:3669;14:08:020003:3983;14:08:020003:3984;14:08:020003:4195;14:08:020003:4267;14:08:020003:4427;14:08:020003:4469;14:08:020005:18;14:08:020005:172;14:08:020003:113;14:08:020003:131;14:08:020003:1063;14:08:020003:1094;14:08:020003:1097;14:08:020003:1100;14:08:020003:3125;14:08:020003:3197;14:08:020003:3264;14:08:020003:3589;14:08:020003:3626;14:08:020003:3667;14:08:020003:3696;14:08:020003:3960;14:08:020003:3961;14:08:020003:4449;14:08:020003:4458;14:08:020003:4459;14:08:020005:175;14:08:020003:1221;14:08:020003:1228;14:08:020003:3147;14:08:020003:3201;14:08:020003:3260;14:08:020003:3624;14:08:020003:3676;14:08:020003:3732;14:08:020003:3733;14:08:020003:3755;14:08:020003:3995;14:08:020003:3996;14:08:020003:3997;14:08:020003:4199;14:08:020003:4283;14:08:020003:4432;14:08:020003:4438;14:08:020003:4441;14:08:020003:4456;14:08:020003:4474;14:08:020003:3134;14:08:020003:3140;14:08:020003:3143;14:08:020003:3274;14:08:020003:3623;14:08:020003:3656;14:08:020003:3658;14:08:020003:3664;14:08:020003:3671;14:08:020003:3964;14:08:020003:3980;14:08:020003:3981;14:08:020003:3993;14:08:020003:4109;14:08:020003:4122;14:08:020003:4147;14:08:020003:4241;14:08:020003:4299;14:08:020003:4451;14:08:020003:4452;14:08:020003:4490;14:08:020003:4508;14:08:020003:1208;14:08:020003:1209;14:08:020003:3103;14:08:020003:3104;14:08:020003:3105;14:08:020003:3650;14:08:020003:3674;14:08:020003:3690;14:08:020003:3994;14:08:020003:4153;14:08:020003:4178;14:08:020003:4275;14:08:020003:4300;14:08:020003:4305;14:08:020003:4307;14:08:020003:4439;14:08:020003:4509;14:08:020003:134;14:08:020003:1061;14:08:020003:1065;14:08:020003:1095;14:08:020003:1096;14:08:020003:1098;14:08:020003:1102;14:08:020003:1223;14:08:020003:3113;14:08:020003:3621;14:08:020003:3682;14:08:020003:3683;14:08:020003:3904;14:08:020003:3919;14:08:020003:3926;14:08:020003:3951;14:08:020003:3958;14:08:020003:3970;14:08:020003:3979;14:08:020003:3982;14:08:020003:4049;14:08:020003:4141;14:08:020003:4155;14:08:020003:4273;14:08:020003:4289;14:08:020003:4296;14:08:020003:4301;14:08:020003:4446;14:08:020003:4477;14:08:020003:4494;14:08:020003:4497;14:08:020003:1161;14:08:020003:3121;14:08:020003:3691;14:08:020003:3702;14:08:020003:3752;14:08:020003:3901;14:08:020003:4262;14:08:020003:4298;14:08:020003:4433;14:08:020003:4434;

Итоговая граница подзоны 7 «Аэропорт Зырянка»
(в системе координат ГСК 2011, прямоугольная и градусная)

N	Координаты точки в метрах		N	Координаты точки в метрах	
	X (м)	Y (м)		X (м)	Y (м)
1	65,7567110541	150,8917214191	31	65,7091626841	150,9510950233
2	65,7583383286	150,8892678989	32	65,7100300939	150,9521682003
3	65,7606537002	150,8826900561	33	65,7109993139	150,9523551319
4	65,7630981134	150,8778374731	34	65,7119963019	150,9515821802
5	65,7745193363	150,8576292209	35	65,7243578885	150,9344766220
6	65,7871889351	150,8361681297	36	65,7390408465	150,9150467682
7	65,7878458358	150,8342538028	37	65,7409504435	150,9128633390
8	65,7881457546	150,8320056232	38	65,7430100322	150,9119924561
9	65,7880413065	150,8294213699	39	65,7445847448	150,9104805930
10	65,7875670375	150,8273589374	40	65,7510879815	150,8995608500
11	65,7868909543	150,8260076581	1	65,7567110541	150,8917214191
12	65,7860646071	150,8253097951	41	65,7309649922	150,7812253541
13	65,7851962308	150,8253440269	42	65,7307397611	150,7812351286
1	65,7567110541	150,8917214191	43	65,7305153433	150,7811876361
2	65,7583383286	150,8892678989	44	65,7302941977	150,7810833985
3	65,7606537002	150,8826900561	45	65,7300787470	150,7809235592
4	65,7630981134	150,8778374731	46	65,7298713516	150,7807098705
5	65,7745193363	150,8576292209	47	65,7296742835	150,7804446749
6	65,7871889351	150,8361681297	48	65,7294897016	150,7801308786
7	65,7878458358	150,8342538028	49	65,7293196280	150,7797719202
8	65,7881457546	150,8320056232	50	65,7291659256	150,7793717327
9	65,7880413065	150,8294213699	51	65,7290302782	150,7789347005
10	65,7875670375	150,8273589374	52	65,7289141717	150,7784656116
11	65,7868909543	150,8260076581	53	65,7288188779	150,7779696046
12	65,7860646071	150,8253097951	54	65,7287454406	150,7774521129
13	65,7851962308	150,8253440269	55	65,7286946642	150,7769188051
14	65,7843548065	150,8260902497	56	65,7286671048	150,7763755229
15	65,7710972725	150,8443935010	57	65,7286630644	150,7758282173
16	65,7573740662	150,8624519603	58	65,7286825873	150,7752828830
17	65,7554552710	150,8646145494	59	65,7287254595	150,7747454934
18	65,7533844401	150,8654785520	60	65,7287912114	150,7742219349
19	65,7518090305	150,8669922296	61	65,7288791229	150,7737179425
20	65,7453076505	150,8779088389	62	65,7289882309	150,7732390370
21	65,7385333380	150,8873173166	63	65,7291173403	150,7727904645
22	65,7374324965	150,8897246686	64	65,7292650369	150,7723771392
23	65,7357292511	150,8948313850	65	65,7294297027	150,7720035893
24	65,7332897911	150,8997145646	66	65,7296095340	150,7716739076
25	65,7218774915	150,9199619014	67	65,7298025608	150,7713917067
26	65,7091878367	150,9414645002	68	65,7300066684	150,7711600789
27	65,7085799749	150,9431716726	69	65,7302196210	150,7709815632
28	65,7082812289	150,9449228741	70	65,7304390855	150,7708581163

29	65,7082296010	150,9470492708	71	65,7306626576	150,7707910923
30	65,7084842673	150,9490876271	72	65,7308878878	150,7707812268
			73	65,7311123085	150,7708286295

74	65,7313334608	150,7709327825	89	65,7329023580	150,7772710901
75	65,7315489217	150,7710925460	90	65,7328365959	150,7777947244
76	65,7317563304	150,7713061709	91	65,7327486712	150,7782987806
77	65,7319534141	150,7715713177	92	65,7326395475	150,7787777350
78	65,7321380134	150,7718850821	93	65,7325104206	150,7792263393
79	65,7323081055	150,7722440271	94	65,7323627056	150,7796396780
80	65,7324618265	150,7726442202	95	65,7321980211	150,7800132223
81	65,7325974919	150,7730812768	96	65,7320181718	150,7803428796
82	65,7327136151	150,7735504078	97	65,7318251284	150,7806250385
83	65,7328089234	150,7740464727	98	65,7316210063	150,7808566083
84	65,7328823724	150,7745640357	99	65,7314080420	150,7810350528
85	65,7329331573	150,7750974249	100	65,7311885691	150,7811584182
86	65,7329607214	150,7756407952	41	65,7309649922	150,7812253541
87	65,7329647627	150,7761881918			
88	65,7329452369	150,7767336158			

Так же в границе 7 подзоны приаэродромной территории находится 2 объекта ПРТО. У данных объектов выделена санитарно-защитная зона и обозначена на карте границы 7 подзоны приаэродромной территории. В таблице ниже указано наименование данных объектов, их место положение и размер радиуса санитарно-защитной зоны.

Название ПРТО	Радиус размера СЗЗ (м)	Координаты точки расчета размеров СЗЗ(WGS 84)	
		широта	долгота
1	2	3	4
ОРЛ-А+АРП+ПРЦ+ПМРЦ+ОПРС	280	65°44'43,00"	150°53'17,39"
ОРЛ-Т+ПРЦ	240	65°43'51,03"	150°46'33,46"

СЗЗ и зона ограничений ПРТО не могут иметь статус селитебной территории, а также не могут использоваться для размещения площадок для стоянки и остановки всех видов транспорта, предприятий по обслуживанию автомобилей, бензозаправочных станций, складов нефти и нефтепродуктов и т.п. Соответственно СЗЗ и зона ограничений ПРТО не могут использоваться для указанных видов пользования.

